



PROGRAM: NAMIBIA 27 APRIL 2024

RUNDREISE NAMIBIA

🍴 11 frokoster, 9 lunsjer og 11 middager inkludert

Dag 1

Avreise Norge

Med Ethiopian reiser vi fra Oslo Lufthavn.

Dag 2

Ankomst Windhoek

🍴 Middag

Mellomlanding og flybytte i Addis Ababa før ankomst Namibia og flyplassen utenfor hovedstaden Windhoek. Vi møtes av guiden vår som tar oss til gjestehuset der vi skal bo.

Dette ligger i en forstad til byen, noen minutters kjøretur fra sentrum. Vi skal snart ut å bli litt kjent sammen med guiden vår:

Windhoek er landets urbane alibi. Her finnes nok av vestlig, spesielt tysk, påvirkning og tilbud. Og vind, derav navnet. Etter ankomst tar vi en liten guidet byrundtur for å få en liten pekepinn på hva hovedstaden byr på. En salig blanding av katedral i neo-barokk, tyske borger, høyhus, stål og det definitive økonomiske sentrum. Med fjellene i bakgrunnen har byen fine kulisser. Vi får med oss Alte Feste som er et gammelt fort, den kristne kirken Christuskirche fra 196 og det moderne bygget der høyesterett sitter.

Vi spiser felles middag og gleder oss til mange dager i Namibia!

Namibia

Namibia er digert. Tre ganger større enn Norge men med bare omtrent to millioner innbyggere. Det er mye land. Namibia består av så mange ulike landskap at det nesten ikke er til å tro. Her er ørken. Namib er den aller eldste ørkenen vi har her på jorden og den går på langs gjennom landet. Kalahari i øst har et ekstremt klima, enten knusktørt eller regnmasser som forvandler død til liv. Ikke egentlig en ørken da det ikke er tørt hele tiden. I sør ligger Fish River Canyon som kun har en i verden over seg i størrelse: Gran Canyon. I nordøst er det savanner og skog - dyrelivet her er på topp. Namibia var også det første landet som innførte lov om naturvern i sin egen Grunnloven. Her er bevaring og økologi alvor. De har skjont det. Der de første europeerne ble skremt av den røffe naturen, knakk Namibias urbefolkning koden for lenge siden. Fortsatt leves livet delvis som før. Men til slutt ble også Namibia kolonisert. Fra 1990 har landet reist seg fra apartheidmørket og fosser nå fremover. Uran og diamanter har de, i tillegg til naturen som lokker besøkende.

Dag 3

Namib Naukluft Nasjonalpark

🍴 Frokost, lunsj, middag

Etter frokost er det på tide å begi seg inn i landets spennende ørkenområder og nasjonalparker. Det robuste landskapet stiger bratt fra de store slettene i Sentral-Namibia og byr på interessant geologi, dype juv, grotter, små, sildrende bekker og flotte fosser.

Og i tillegg: Dette anses å være den eldste ørkenen i verden! Dette forunderlige og unike området ved Sossusvlei skal oppdages og vi skal fascineres av sand i hele fargeskalaen. Diger og levende, mot alle odds. Fjellene her rager over 2000 meter i været, og parken er hjemmet til noen av verdens mest sjeldne planter og dyr. Dette miljøet vokser ikke på trær. Nok et bevis på at naturen fikser det meste på egen hånd - en rekke dyr har tilpasset seg dette karrige miljøet og det er store muligheter til å se dem. Hold utkikk etter oryx, springbok (antiloper) og fjellsebra, en liten art av de stripe sjarmørene. Og ikke mindre enn

opp mot 200 ulike fuglearter.

Vi spiser bush-lunsj underveis som guiden vår tilbereder.


Når vi vel er fremme på campen vår sjekker vi inn og spiser middag etterhvert. Denne campen ligger ved inngangsporten til Namib i umiddelbar nærhet av de vakre, røde sanddynene i Sossusvlei. Her vil det være mulighet for utflukter som flyturer eller ørkensafari med 4x4 hjulsdrevne biler.

Avstand: Cirka 285 kilometer

Vær oppmerksom på at transporten på turen til tider kan ta lengre tid og at avstanden ikke alltid gjenspeiler faktisk kjøretid. Vi ferdes noen ganger på gode veier, andre ganger tar det tid....Været er også en faktor vi må regne med.

Dag 4

Namib Naukluft Nasjonalpark, Sossusvlei


 Frokost, lunsj, middag

Opp grytidlig i dag for å besøke både Sossusvlei og Deadvlei. Dette er unikt. Dette er selve symbolet på Namibia. Dette er ørken som du aldri før har sett eller vil se igjen. Dette gir deg farger og formasjoner du aldri glemmer. Gyllent, oker, oransje, rosatoner, rødt og bruntoner. I sterk kontrast til de hvite, store slettene ved foten av dynene. Sanddyner store som fjell. Flere hundre meter høye. Det er kunst, men det er naturen som meisler. Vi besøker også Sesriem Canyon som ble formet av elven Tsauchab.

Frokostpakker og lunsj har vi fått med oss fra campen/lodgen og vi spiser underveis. Middag spiser vi når vi er tilbake på campen.

Dag 5

Til Swakopmund

 Frokost, lunsj, middag

Frokost først og så er vi klare for nye opplevelser. Vi reiser videre på tur og har med oss lunsj som spises underveis. Landskapet vi kjører gjennom er ikke bare gammelt, men det er også hjem til noen av de mest sjeldne dyrearter og planter i hele verden. Sånn er det i Namib-Neukluftørkenen. Men så venter noe helt annet.

På den røffe Atlanterhavskysten, ligger Swakopmund. En gang tysk koloni og i skarp kontrast til resten av Namibia. Denne byen er en stor bit Tyskland og er lett gjenkjennelig fra sitt opphav. Byen er omkranset av ørken på de andre kantene, og blir nærmest som en oase mellom hav, ørken og de mektige sanddynene som regjerer rundt.

Ettermiddagen er til egen disposisjon. Swakopmund er et populært sted for namibiere selv og besøkende fra hele verden. Her tilbys flere aktiviteter som både har med vann og med sand å gjøre. Aktiviteter kan ordnes på plass - f.eks quadbike i sanddynene, rideturer på stranden, sandboard, fiske- eller kajakkstur, Walvis Bay med pelikaner i hundretusensvis eller enda mer adrenalinbaserte utflukter i luften? Dette er stedet å gjøre disse aktivitetene på.

Her overnatter vi i selvbetjente hytter som er omgitt av rolige omgivelser og havet. Middag spiser vi på lodgen.

Avstand: Cirka 300 kilometer

Dag 6

Walvis Bay, kajakkpadling

 Frokost, middag


Etter frokost er det på tide å oppleve mer! Vi tar turen langs Atlanterhavskysten til Walvis Bay. Ved ankomst møter vi vår lokale kajakkguide som tar oss med i bil langs Walvis Bay Lagoon til Pelican Point. Her kommer vi garantert til å se flokker av de rosa og elegante flamingoene og flokker med pelikaner. Hvorfor står flamingoene ofte på ett bein? På den måten ikke bare regulerer de kroppstemperaturen, men de hviler. Så lenge fotleddet kan låses, er det ingen problemer å holde balansen selv om bølgene skvulper rundt. Tynne bein, men smarte løsninger. Her ute er det et rikt fugleliv, og navnet tilsier at også de digre pelikanene holder til her. Også skarver finnes her.

Vel fremme, blir det en sikkerhetsbriefing og kajakkene klargjøres. Planen er å padle et par timer, og ruten avhenger selvsagt av vær og vind. Vi reiser så tilbake til Swakopmund der resten av dagen er til egen disposisjon. Reiseleder hjelper til med å organisere aktiviteter for de som vil. Felles middag på hotellet om kvelden.

Avstad: Cirka 100 kilometer

Dag 7

Spitzkoppe - Omaruru

 Frokost, lunsj, middag

Kysten er snart en saga blott når vi forlater Swakopmund og vender nesene mot Namibørkenen og Damaraland. Namibias mangfold skal utforskes mer. Damaraland er et barskt område med innslag av gressletter, dype raviner og fjellformasjoner som nesten er overnaturlige i sine omriss. Spitzkoppe oversettes med "skarpt hode" og er en granittgruppe som ruver i et ellers flatt område.

Dette er steder med stor betydning for sanfolket, et av Namibias eldste urfolk. Med 20 000 års eksistens, er det tradisjoner som ikke dør, til tross for fortidens prøvelser for alle Namibias opprinnelige beboere. Rundt Spitzkoppe er det uvurdelige og interessante steinmalerier og risninger som sanfolket er kunstnerne bak. Vi ser og lærer. Sanfolket kalles også buskmenn og lever i dag for det meste i Kalahari. Her i Namibia og i Botswana.

Errongfjellene er kjeden som strekker seg over slettene mellom Karibib og Omarura. Her er naturskjønt landskap, flotte hule- og steinmalerier som nevnt og et dyreliv som favner alt fra neshorn, elefant, leopard, sjiraff, gnu, impala, blesbok, waterbuck, kudu, vortesvin, fjellsebra, oryx, eland og springbok. Vi må heller ikke glemme over 200 fuglearter!

Etter dette fortsetter vi ferden til Omaruru hvor vi skal overnatte. Byen i seg selv har en gryende og populær kunstscene. Vi har spist medbrakt lunsj underveis i dag og om kvelden spiser vi middag på lodgen.

Avstand: Cirka 340 kilometer

Dag 8

Nasjonalparken Etosha (South)

🍴 Frokost, lunsj, middag

Vi setter kursen videre i Namibia og snart venter safari. Underveis stopper vi for lunsj. I Etosha har vi valgt å overnatte i to ulike deler av parken for at vi skal få med oss mangfoldet.

Hva er det med safari som er så spennende? For safari er en skjellsettende opplevelse som gir avhengighet. Vi skal sørge for at du skal bli dus med Etoshas store dyrebestand. For her kan mange kalle parken sitt hjem. Med overnatting inne i selve parken, er det nært og annerledes for oss. Spennende. Det blir flere såkalte game drives, både morgen og ettermiddag. Vi bytter litt på. Det er en enorm artsrikdom i Etosha. Det er flere hundre fuglearter, over hundre krypdyr og det samme antallet pattedyr. En stor gepardbestand finnes og den sjeldne arten sortmasket impala.

Store inntrykk og fargesprakende, sprell levende minner for livet. Vi er så nær naturen og dyrene selv at vi føler oss som en del av det hele. Safari er lukter, følelser, forventning og tilfredsstillelse - alt på en gang. Levende og livsbejende og etterlater ingen upåvirket.

Campen vi bor på er kjent for sin opplyste oase og ligger kun 17 kilometer fra Anderson Gate. Leiren er kjennetegnet med et steintårn og Ethiske Ecological Institute. Her er det svømmebasseng, butikk og restaurant. Vannhullet er opplyst og er et sentrum for dyreaktivitet fra tidlig morgen til sen kveld. Om du klarer å rive deg løs fra utsikten over vannhullet er det felles middag i restauranten på campen.

Avstand: Cirka 278 kilometer

Dag 9

Nasjonalparken Etosha (East)

☺ Frokost, lunsj, middag

Vi spiser tidlig frokost og sjekker ut. Hele dagen tilbringes i Etosha mens vi kjører til neste camp. Lunsj underveis som guiden vår tilbereder.

Dyrelivet i Etosha er variert og et ekte eventyr.

Alt stopper opp når vi ser dyr. Majestetiske sjiraffer med blafrende øyevipper og nysgjerrig blick skotter mot oss. Sebraer som gresser rolig i flokk, uvitende om hvor tiltrekkende de er på oss i sine stilige striper. Alle med unike tegninger. Årvåkne om noe truer. En sebra kan sparke fra seg og det kan jammen sjiraffen også.

Men når de store kattedyrene kommer, er det lite tvil om hierarkiet. Bortsett fra elefanten da. Familieorienterte og majestetiske lunter de i flokk med snablene svingende som taktstokk. Babyelefantene er ubetalelige i sin klønethet, men mamma er aldri langt unna for å rette opp eventuelle barnslige påfunn.

I Etosha er det fortsatt en god bestand neshorn, disse snille kjempene som ikke nøler med å forvandle seg til arge bulldosere om de skulle bli truet. Truet er de selv, av krypskyttere som aldri vil gi dem fred. Noen betaler godt for å få en del av hornet. Det er enormt fokus på dette på hele kontinentet, så vi krysser fingrene for neshornets lyse fremtid. Det er selvsagt her i Namibia den største bestanden av frittgående svarte neshorn finnes. De bevarer og får resultater. I samme åndedrag nevnes også gepardene, Namibia har også her den største bestanden.

Den østlige delen av Etosha har en diger saltslette, langs denne ligger livsviktige kilder som forvandles til vannhull. Et være eller ikke være for dyrene. Bonus for oss, er at det er her de samles. Det er her vi mister munn og mæle - for du blir aldri vant til dette. Du blir som et barn og slapper ikke av et sekund, for ikke å gå glipp av noe. Om kvelden er vannhullene belyst og vi kan sitte på lodgen å følge med.

Etosha East ligger i nordvest av landet og er et beskyttet fristed i den østlige delen av parken. Øst har de store, åpne slettene som er spredt med delvis tørre savanne-gressletter som skjuler mange vannhull og leirer i bushen. 5000 kvadratkilometer stor saltpanne, sies det at man ser helt fra verdensrommet! Her finnes flamingoer, strutser, ørn, mange typer hornfugler og ugler.

Her overnatter vi på en camp som ligger midt i et gammelt, tysk fort med utsikt over King Nehale-vannhullet. Middag spiser vi i den safariinspirerte restauranten på lodgen.

Avstand: Cirka 134 kilometer

Dag 10

Waterberg

🍴 Frokost, lunsj, middag

Vi tar farvel med Etosha og setter kursen mot mer mangfold, både naturmessig og i forhold til dyr.

På veien skal vi besøke Cheetah Conservation Foundation (CCF) i Otjiwarango. Det er heldigvis mange som ivaretar Namibias dyr og miljø. Her er CCF som både forsker på geparden og utdanner mennesker om økosystemer. Vi lærer mer om geparden og hvilken innsats det ligger bak for å bevare og redde dem. For verdens raskeste kattedyr kan ikke alltid løpe fra problemene den møter. Jakt, ødeleggelse av områdene dens samt konkurranse om byttedyr, bidrar til at den er utrydningstruet.

Men superrask er den, hele 112 kilometer i timen og en skrittlengde på ni meter! Med sin slanke kropp, smale midje og lange bein, er den skapt for fart og spenning:) Flotte kattedyr.

Waterberg er fjellområdet som setter to streker under svaret på at det er variert i Namibia. Geologisk spennende med komprimert sandstein ruver dette platået over Kalahariørkenen. Det er 50 kilometer langt og opptil 16 kilometer bredt - platået er opptil 200 meter høyt. Her er det Historie med stor H. 200 millioner gamle fotavtrykk fra dinosaurer og forstenede sanddyner. Naturlige vannkilder gjør det mer fruktbart enn man skulle tro.

Her er det perfekt å vandre, mange stier å følge. Dyreliv og fugleliv er rikt. En sjelden art man kanskje kan se her, er damara dik-dik, en liten antilope som er omtrent 50 centimeter høy. Andre sjeldne antilopearter teller sabel og roan. Dyrelivet er rikt også her.

Om kvelden er det middag i namibiske omgivelser i restauranten på lodgen.

Avstand: Cirka 322 kilometer

Dag 11

Waterberg - dag til egen disposisjon

🍴 Frokost, lunsj, middag

Dagen i dag er helt til egne sysler og reiseleder vil hjelpe til med å organisere. Aktiviteter som er mulig er fottur med guide eller gamedrive evt. Lunsj blir organisert av guiden.

Hva med å utforske sandsteinsplatået også kalt Table Mountain? 50 kilometer langt og 16 kilometer bredt blir det med deler av det. Det kan organiseres landsbytur der vi lærer om hererokulturen, spore neshorn på guidet safari eller være på utkikk etter de sjeldne antilopeartene.

Felles middag om kvelden og vi oppsummerer opplevelser fra dagen.

Dag 12

Til Windhoek

☞ Frokost, lunsj, middag

Vi forlater Waterberg og setter kursen tilbake til "sivilisasjonen" og Windhoek. Det er mye vakkert å hvile øynene på underveis. Vi sørger også for å stoppe litt, for å strekke på beina og gjøre nødvendige ærender. Vi har også med oss medbrakt lunsj som vi spiser underveis.

I Windhoek blir det tid til egne sysler.

Så er vi klare for felles middag med skikkelig avslutning, "Namibian style" på Joes Beerhouse.

Avstand: Cirka 300 kilometer

Dag 13

Hjemreise fra Windhoek

☞ Frokost

Etter frokost er det ingen vei tilbake, nå venter avreisen. Vi får transport ut til flyplassen der Ethiopian skal fly oss tilbake. Avgang er om ettermiddagen. Første strekning er til Addis, der vi mellomlander og bytter fly.

Avstand: 44 kilometer

Dag 14

Ankomst Norge