



PROGRAM: PROGRAM

## VANDRING PÅ MADEIRA

☞ 7 frokoster, 5 lunsjer og 2 middager inkludert

Dag 1

### Avreise Norge og ankomst Madeira

☞ Middag

Vi flyr med Norwegians direktefly. Vi lander på flyplassen utenfor Funchal. Vi får transfer til hotellet og sjekker inn. Litt tid til egne sysler før vi møtes til middag.

**Vi bor på ett hotell hele turen, Views Baia.** Som navnet tilsier ligger det perfekt til utsiktsmessig, på en liten topp ca 20 minutter å gå fra sentrum av Funchal. Noen rom har sjøutsikt (mot tillegg) og noen rom har landutsikt. Alle rom har balkong.

[Klikk her for å se hotellets nettside](#)

#### Funchal:


Funchal er hovedstad på den 55 km lange og 22 km brede øya. Her bor cirka 110 000 av øyas 250 000 innbyggere. Øya ble portugisisk provins i 1425 og Funchal (som visstnok skal stamme fra ordet fennikel – funcha) ligger i en slags halvgryte med bygninger oppover skråningene. I gamlebyen er det staselige bygninger, trange smug og små kafeer. Fiskemarkedet, fruktmarkedet og det utrolige blomstermarkedet er flott å besøke og det er også vinmuseet med virkelig gode smaksprøver. Det myldrer av restauranter i

alle prisklasser og mange av de beste ligger i gamlebyen. Marinaen, en gang en viktig fiskehavn, er anløp for cruiseskip og det blir lenger og lenger mellom fiskebåtene. Madeira har ikke badestrender slik vi kjenner dem, men flotte havbasseng som er bygget i klippene.

**Det er en bratt, kupert øy med mange trapper og bakker. Vi skal bli godt kjent disse dagene.** Visste du at fotball-ikonet Cristiano Ronaldo er fra Funchal?

Dag 2

## Vandring: levada dos Marocos & Larano

 Frokost, lunsj

 Cirka 12 kilometer

 238 meter opp, 440 meter ned


Vi spiser god frokost på hotellet før vi skal ut på vår første vandretur. Vi skal på østsiden av øya og begynner i **Machico**, den lille bukten hvor Madeiras oppdagere gikk i land på 1500-tallet.

Stien begynner nær den gamle tunnelen som forbinder Machico med Canical. Skiltene viser også vei til **Porto la Cruz**, den lille kystbyen der sukkerfabrikken fra 1927 fortsatt lager sukker på den gamle måten. Vi skal såvidt innom her også i dag. Vi må huske at disse stiene og også vanningskanalene ble anlagt for at de lokale skulle kunne bevege seg mellom stedene og ikke minst, at vannet skulle være tilgjengelig også i disse bratte terrassene som store deler av Madeira består av. Begynnelsen av vandringen gir oss en flott utsikt over Machico. Når vi kommer til utsiktspunktet **Boca do Risco** venter en formidabel utsikt over hele nordkysten om været tillater, så et forbehold må tas. Herfra til Porto da Cruz blir det en mer utfordrende sti. Den er smal og uten rekkverk - Atlanterhavet ligger rett der nede (det er en oppsatt og kjent vandretur dette, men deler av den krever litt ekstra). Men med omgivelsene og utsikten, er vandringen så verdt det. Det er kun deler av stien som krever et lite obs. Det kan være lurt å ha med litt proviant til vandringen i dag, for lunsj blir på restaurant etter endt vandring, i Porto da Cruz.

Vel tilbake i Funchal organiserer reiseleder middag for den som vil.

Dag 3

## Vandring på Madeira østligste punkt

 Frokost, lunsj

 Cirka 7,2 kilometer

 417 meter opp og ned

Vi begynner med frokost før vår neste vandredag er et faktum. Vi holder oss i øst. Madeira går opp og ned, opp og ned – hele øya er som en berg og dalbane av høydeforskjeller. Nå skal flora og frodighet få en liten pause, i hvert fall når vi kommer ut på østtippen av øya: **Ponta de Sao Lorenzo**. Denne «tarmen» ligger der klimaet er tørrere og landskapet mer goldt. Men ikke mindre vakkert, bare på en annen måte. Madeira fascinerer med sin variasjon, det er noe av det som er så herlig her. Vi vandrer en tur her ute. Med helt andre vyer og utsikt enn på resten av øya. Skal ikke se bort fra at det er ganske vindfullt her ute heller. Steinformasjoner er kunst i seg selv, det er også flora her ute som ikke vokser andre steder. En unik vandring på mange måter. Vi går så langt ut vi kommer og deretter tilbake igjen. Underveis spiser vi pikniklunsj.

Vel tilbake ved bussen tar vi turen til **Machico** igjen, et gjensyn fra i går. Her ligger en av Madeiras få sandstrender. Kanskje et lite bad denne gangen? Det vil i så fall være friskt, og noe som har blitt mer og mer populært her også, i likhet med i Norge. Det bades uansett temperatur, det å dyppe seg i havet gir energi og får blodet til å bruse friskt!

Den som ikke er så opptatt av å bade, er kanskje mer glad i det søte? Her finnes et velkjent bakeri som lager en skikkelig godbit: **queijade madeirense** som er en tradisjonell

ostekake. På Madeira har de også alltid vært flinke med råvarene og ferskproduksjon.

Bussen tar oss tilbake til Funchal der reiseleder organiserer middag for den som vil.

Dag 4

## Dag til egen disposisjon

 Frokost

Dagen er din og du bruker den til akkurat det som måtte passe deg. Er været bra, frister kanskje bassenget eller andre bad? Reiseleder organiserer noe for den som vil.

Det er flere muligheter til **aktiviteter i dag**: Du har ikke vært i en botanisk hage før du har vært på Madeira. **Jardim Botanico** er en fryd for øyet og har et vell av planter og blomster i skjønn forening. Her holdes orden i rekkene, og det er en herlig utsikt over Funchal. Det er heller ingen mangel av koselige steder å sette seg ned for å betrakte livet eller for å nyte en cafe garoto (cortado) bica (espresso/svart kaffe) eller kanskje et glass perlende vinho verde?


Du kan også besøke den lille fjellandsbyen **Monte** som ligger en kort tur unna Funchal sentrum med gondolbanen. Montekirken er Madeiras viktigste valfartskirke. Den ble bygget i 1818 på stedet der de to første barna som ble født på Madeira bygget et opprinnelig kapell i 1470. Her i Monte er det også en helt nydelig botanisk, tropisk hage (inngang cirka 12 euro). Det er ikke bare blomster og vekster som begeistrer her. Det er en nydelig helhet her som omfatter både en liten innsjø og dammer med både hvite og svarte svaner, finurlige gangveier, en mineralutstilling og skulpturer. Rundt i hagen sprader påfugler som gir et staselig inntrykk.

Benytt sjansen til å ta en aketur på veien ned! **Kurvsleder** har vært en tradisjonell form for transport på Madeira og i dag kan man fortsatt oppleve kiling i magen på veien ned de bratte bakkene.

Måltider organiseres av reiseleder for den som vil.

Dag 5

## Vandring Pico do Arieiro / Pico Ruivo / Achada do Teixeira

 Frokost, lunsj

 Cirka 12 kilometer

 1172 meter opp og ned

Vi spiser frokost som vanlig og skal ut på tur. **Nå til fjells!** Madeira har tre fjell som er av anselig høyde: I dag går vi mellom **Rico Ruivo** på 1 861 moh. og **Pico do Arieiro** med 1 818 moh. Underveis kan det åpne seg utsyn nok en høy topp: **Pico das Torres** på 1 853 moh. Vi kan jo kalle det en toptur!




Nå er det helt annen natur som får skinne på denne øya. Storslåtte fjell. Lyng i mange varianter. Raviner. Noen busker og litt skog. Steinformasjoner med navn som "Den stående mannen" ved Achada do Teixeira (Homem em pé). Landsbyer som skimtes på avstand. På denne høyden ligger tåka og gir en litt trolsk stemning. Uten den ser vi selvsagt mer, men turen er en opplevelse uansett vær. I finvær får en faktisk 360 graders utsyn, også til Curral das Freiras (Nonnenes dal). Det er fine stier å gå på og det er en del opp og ned. Man føler seg på toppen av verden - i hvert fall på toppen av Madeira. Vel fremme på Pico Ruivo er det mulig å følge trappene helt til topps. Vi går videre til **Achada do Teixeira** hvor vi avslutter dagens vandring.

Før vi setter kursen tilbake til Funchal med bussen, besøker vi **Santana**. Denne lille byen kjent for sine spesielle hvite og røde hus med bratte stråtak, laget for å beskytte mot nedbør og vind.

Vel tilbake i Funchal organiseres middag av reiseleder.

Dag 6

## Vandring: levada Rabaçal til Lagoa do Vento

-  Frokost, lunsj
-  Cirka 6 kilometer
-  332 meter opp/ned

Dagen begynner som alltid med frokost. Vi skal så ut å oppdage mer av øya.




Denne levadaen kan vi kanskje kalle en av hemmelighetene? Igjen, et annet ansikt viser seg. Stien starter ved **Levada do Alecrim som ligger i Rabaçal**. Der begynner dagens forholdsvis lette levadavandring. Underveis er det alltid mye å se, naturen viser seg frem på nært hold. Vi vandrer midt i naturen og får mange utsiktspunkt underveis i tillegg til dalfører. Snart kommer vi til **Lagoa do Vento** som med rette kan kalles en naturlig perle. Lagunen er en fint sted til ettertanke og kanskje et bad? Underveis finner vi et egnet sted til vår daglige piknik på tur. Ruten i dag går i sirkel tilbake til startstedet.

På veien tilbake passer vi på å få med oss et skikkelig høyt landemerke: den imponerende klippen **Cabo Girão**. Havklippen er den nest høyeste i verden og ruver hele 589 meter over havet. Om du ikke lider av høydeskrekk, ta turen ut på glassbroen og nyt den spektakulære utsikten. Videre stopper vi også i den tidligere fiskelandsbyen **Camara de Lobos**, utsikten herfra fikk selveste Churchill til å være her mye. Han elsket å male.

Vel tilbake på hotellet kan reiseleder organisere middag.

Dag 7

## Vandring: levada do Rei

-  Frokost, lunsj, middag
-  Cirka 10 kilometer
-  72 meter opp/ned

Vi begynner med frokosten før vi skal snøre på oss vandreskoene for siste gang på denne turen. Levadaen vi skal gå er oversatt "**kongens levada**" og det lover jo godt. Dette er av mange ansett som en av de vakreste og mest varierte turene, så da er forventningene satt. Det gjelder ikke minst fordi den går gjennom **Madeiras laurbærskog**, skogen som er UNESCO-beskyttet. En eviggrønn subtropisk regnskog som kalles laurisilva. Skogen byr på unike vekster som ikke finnes andre steder. Skogen selv er helt avhengig av jevn temperatur og høy fuktighet fra regn og tåke. Madeira har lenge beskyttet all skog mot hogst og det overholdes. Madeira oversettes også med tre og er tuftet på den skogkledde øya som møtte de første oppdagerne.

Vi skal opp til nordkysten, til **Sao Jorge**, der vi begynner å gå. Først gjennom områder der de endemiske vekstene vokser i samspill med allerede mer kjente arter. Små landsbyer ligger på avstand. I den andre delen av ruta, vrir stien på seg slik at den går gjennom øyas indre. Noen steder er det som å reise tilbake i tid. Vi er dypt inne i skogen, så kommer vi til små bekker og alt er dekket av ulike vekster. Utsikt er det også underveis når alt åpner seg. Underveis finner vi et egnet sted for piknik.

På denne vandringen går vi samme vei tilbake til startstedet. Vi kommer tett på en foss underveis - regnponcho anbefales!

Dagen og siste kvelden avrundes med avskjedsmiddag på en av Carpe Diem-gjestenes (og våre reiselederens) favorittrestauranter i Funchal: Beef and Wines

Dag 8

## Hjemreise, tid på egen hånd før det

-  Frokost

Etter frokost og litt tid til egen disposisjon, tar vi turen til flyplassen. Vi flyr med Norwegians direktefly til Oslo Lufthavn.